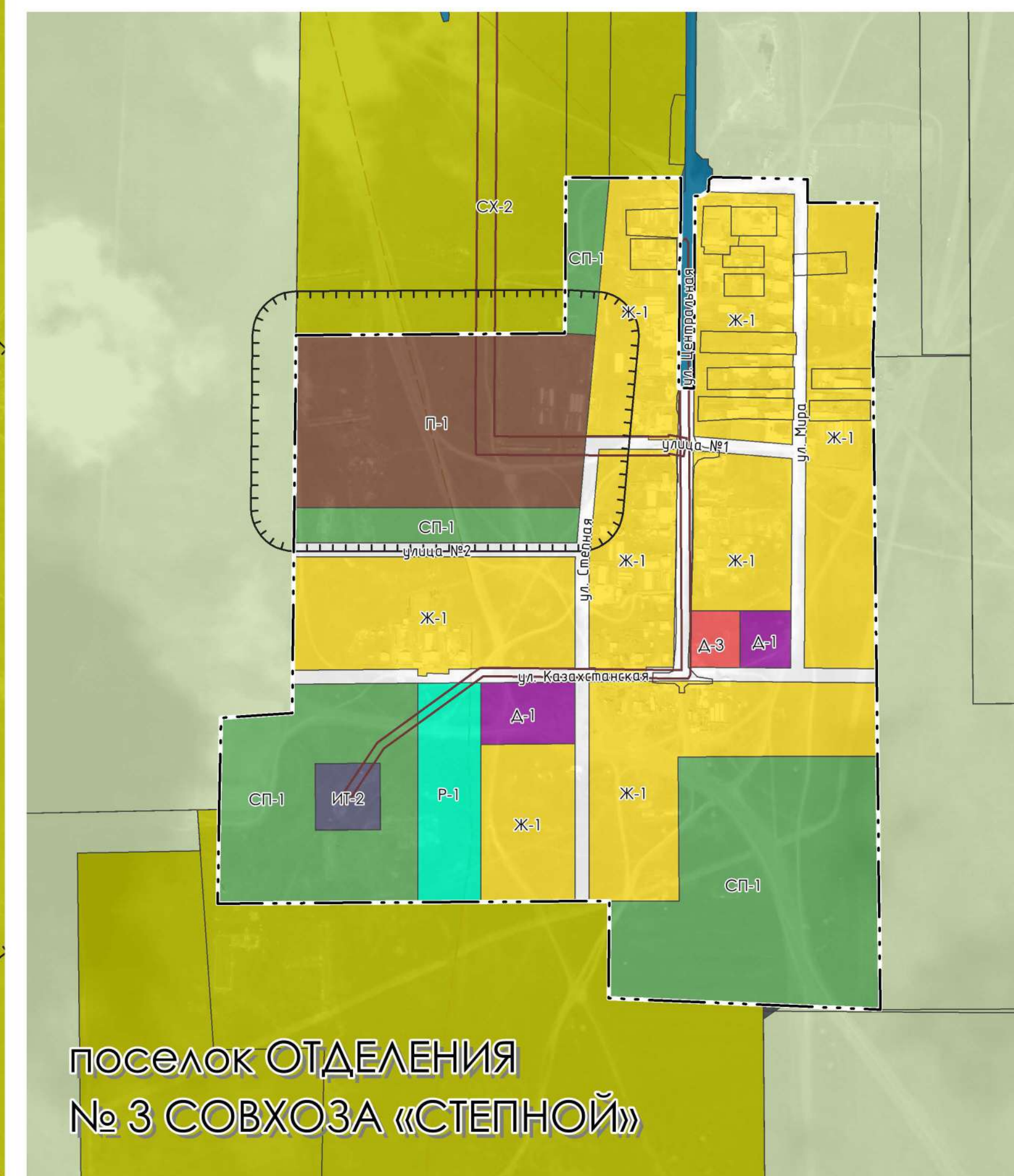
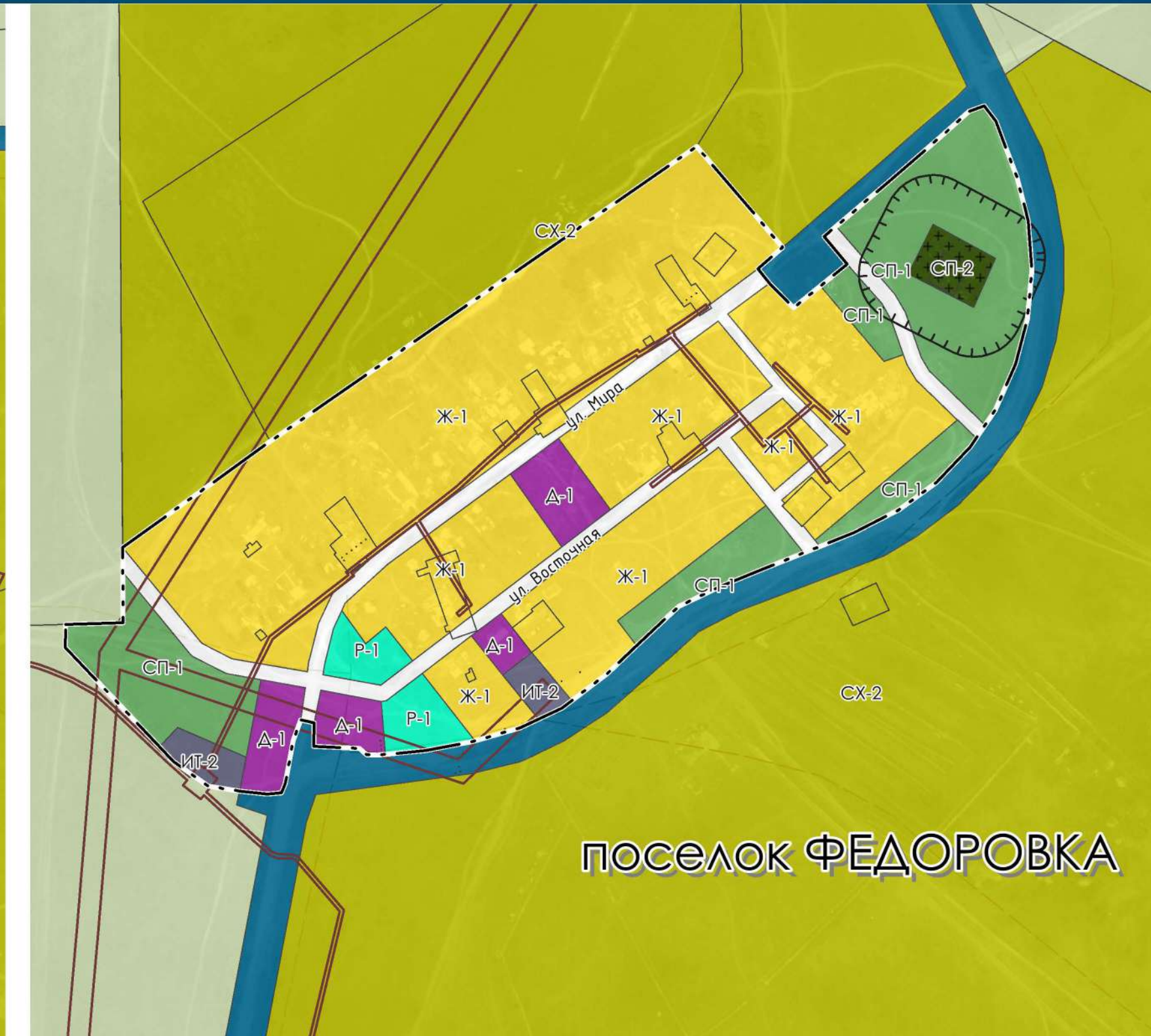
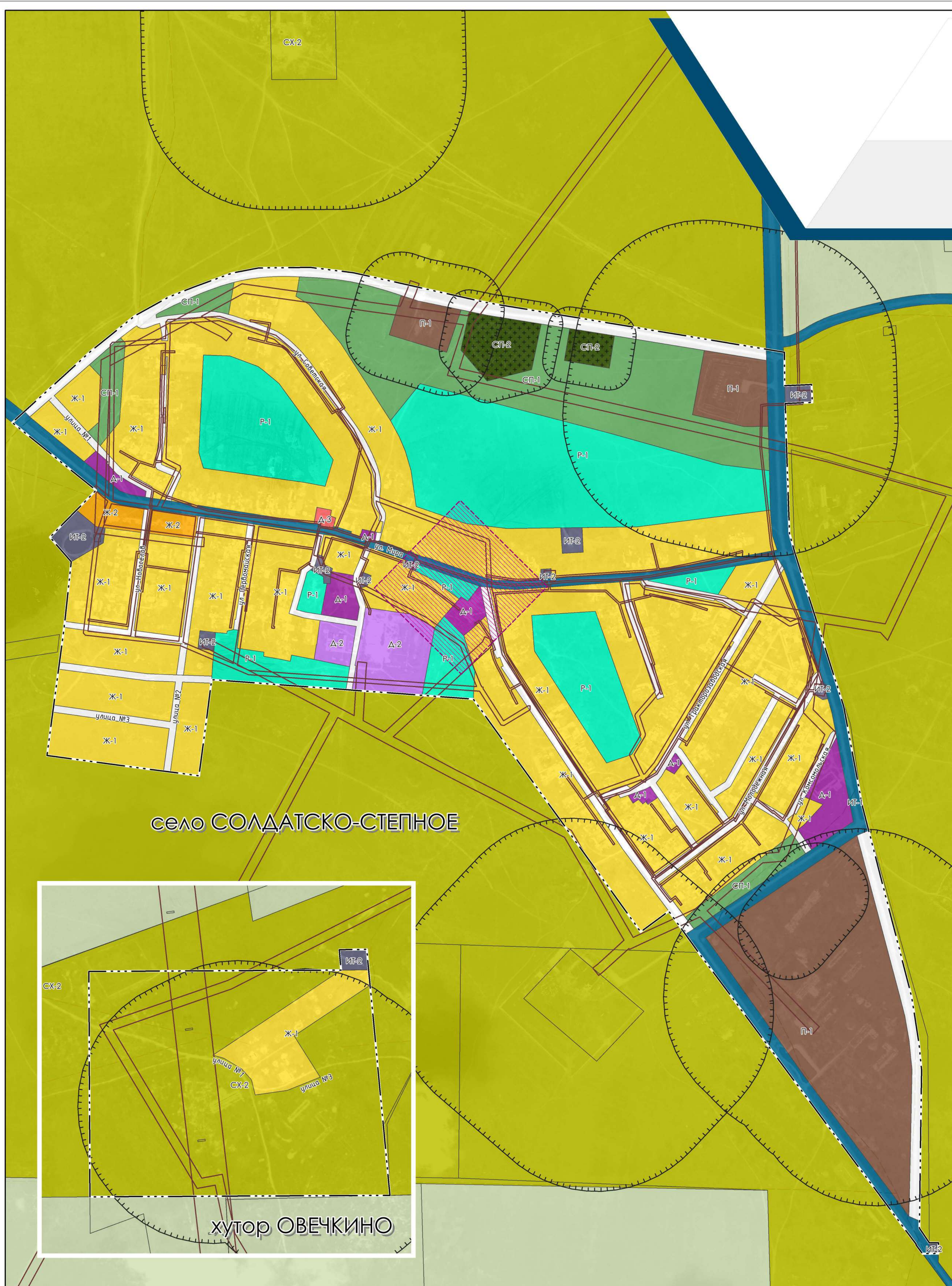


ПРАВИЛА ЗЕМЛЕПОЛЬЗОВАНИЯ И ЗАСТРОЙКИ
СОЛДАТСКО-СТЕПНОВСКОГО СЕЛЬСКОГО ПОСЕЛЕНИЯ
 Быковского муниципального района Волгоградской области

Фрагмент карты градостроительного зонирования территории, М 1: 5 000



УСЛОВНЫЕ ОБОЗНАЧЕНИЯ:
 (в соответствии с Приказом Минэкономразвития от 09.01.2018 г. №10)

Границы единиц административно-территориального деления

обознач.	Наименование условного обозначения
---	- граница сельского поселения
---	- граница населенного пункта

Территориальные зоны

обознач.	код зоны	Наименование условного обозначения
[Yellow]	Ж-1	- зона застройки индивидуальными жилыми домами
[Orange]	Ж-2	- зона застройки многоквартирными малоэтажными жилыми домами
[Purple]	А-1	- зона объектов общественно-делового и коммерческого назначения
[Light Purple]	А-2	- зона объектов учебно-образовательного назначения
[Red]	А-3	- зона объектов здравоохранения
[Cyan]	Р-1	- зона объектов рекреационного назначения
[Green]	Р-2	- зона лесов
[Dark Blue]	ИТ-1	- зона объектов транспортной инфраструктуры
[Dark Purple]	ИТ-2	- зона объектов инженерной инфраструктуры
[Brown]	П-1	- зона размещения производственных объектов
[Light Green]	СП-1	- зона защитных зеленых насаждений
[Dark Green]	СП-2	- зона военных и гражданских захоронений
[Light Yellow]	СХ-1	- зона объектов сельскохозяйственного назначения
[Yellow-Green]	СХ-2	- зона объектов сельскохозяйственного производства
[White]		- территории общего пользования, градостроительный регламент для которых не устанавливается

Зоны с особыми условиями использования территорий

сущест.	планир.	Наименование условного обозначения
[Dashed]	[Dashed]	- санитарно-защитная зона предприятий, сооружений и иных объектов
[Dashed]	[Dashed]	- охранные зоны инженерных коммуникаций
[Hatched]	[Hatched]	- охранная зона объекта культурного наследия

				ВО-БМР20 // МТМ11-АГЗ - КГЗ-2		
				Правила землепользования и застройки Солдатско-Степновского сельского поселения Быковского муниципального района Волгоградской области		
Изм.	К.уч.	Лист	№док	Подпись	Дата	
ГАП - ИП	Злобов А.А.				2020	Стадия
Разраб.	Злобов				2020	ПЗЗ
				Карта градостроительного зонирования		Листов
				Фрагмент карты градостроительного зонирования территории, М 1:5 000		2
						МТМ11 Мастерская территориального планирования №1